


# ΔΙΚΤΥΟ NATURA 2000 ΣΤΗΝ ΚΥΠΡΟ

---

Έλενα Στυλιανοπούλου, Τμήμα Περιβάλλοντος

---



# ΔΙΚΤΥΟ NATURA 2000

Το Ευρωπαϊκό Οικολογικό **Δίκτυο Natura 2000** είναι ένα ευρύ ευρωπαϊκό δίκτυο προστατευόμενων φυσικών περιοχών για είδη χλωρίδας, πανίδας, πτηνών και οικοτόπων.

Αποτελεί τον **ακρογωνιαίο λίθο** της ευρωπαϊκής πολιτικής για την **προστασία του περιβάλλοντος** και της βιοποικιλότητας και έχει ως στόχο του την προστασία και διαχείριση ευάλωτων ειδών και οικοτόπων σε όλη τη φυσική τους περιοχή εξάπλωσης ανά την Ευρώπη, άσχετα από τα εθνικά ή πολιτικά σύνορα.


Βασίζεται στην πλήρη και αποτελεσματική υλοποίηση και εφαρμογή της Οδηγίας 92/43/ΕΟΚ για τη Διατήρηση των Φυσικών Οικοτόπων και της Οδηγίας 2009/147/ΕΚ για την Προστασία των Άγριων Πτηνών.



# Το Δίκτυο NATURA 2000 στην Κύπρο


**1680 km<sup>2</sup>**-17,87% της Κύπρου [30% της χερσαίας περιοχής που ελέγχεται από την Κυπριακή Δημοκρατία]

- 43 περιοχές για είδη και οικοτόπους (92/43/ΕΟΚ, 153(I)/2003)
- 32 περιοχές για πουλιά (2009/147/ΕΕ, 152(I)/2003)
- Συνολικά 68 περιοχές




# Αλυκές Λάρνακας (CY6000002)

- Σύνολο 1000000 τετραγωνική έκταση
- 1000000 εκτάρια



- Τοποθέτηση πινακίδων
- Κατασκευή μονοπατιού
- Ανέγερση Κέντρου Περι



Κοιλάδα Διαρίζου - CY 4000003

- Κατασκευή τεχνητής λίμνης για υποστήριξη της βιοποικιλότητας της περιοχής και βελτίωση των συνθηκών για τα υδρόβια πουλιά, των αμφιβίων και ερπετών

Κάβο Γκρέκο - CY 3000005

- Εγκατάσταση συστήματος πρόσδεσης σκαφών  
➤ προστασία των βιολογικών μεθόδων με προστασία

Λίμνη Παραλιμνίου - CY 3000008

- Κλείσιμο προσβάσεων
- Δημιουργία λιμνίων και καναλιών

Εθνικό Δασικό Πάρκο Τροόδου - CY 3000008

- Προστασία τυρφώνων (υγρών λιβαδιών) 6460\*



## Προκλήσεις για τη διαχείριση του Δικτύου Natura 2000 στην Κύπρο

- Ολοκλήρωση του Δικτύου
- Βελτίωση της γνώσης
- Δημιουργία φορέων/σχήματος διαχείρισης ιδιαίτερα σε περιοχές εκτός κρατικής δασικής γης.
- Παρακολούθηση και επόπτευση.
- Μη αποδοχή του Δικτύου από τις τοπικές κοινωνίες – ανάγκη για διαχείριση της ύπαρξης ιδιωτικών γαιών στις περιοχές.
- Κινητοποίηση πόρων αναγκαίων για την προστασία της φύσης και βιοποικιλότητας

## Πώς προχωρούμε

- Σωστός σχεδιασμός της διαχείρισης.
- Ενημέρωση / ευαισθητοποίηση του κοινού
- Εντατικοποίηση του διαλόγου με τοπικές κοινωνίες
- Εξεύρεση πόρων (πέρα από εθνικούς)
- Αποτελεσματικός συντονισμός/συνεργασία ανάμεσα στους εμπλεκόμενους

# Το έργο ΠΑΝΔΩΤΕΙΡΑ

- Συνολικός προϋπολογισμός: 16,996,979 €
- Συμπληρωματικά ταμεία: ΕΤΠΑ, ΕΓΤΑΑ, ΕΤΘΑ
- Διάρκεια: 10 χρόνια, 10/07/2019 – 31/10/2029
- Συντονιστής έργου: Τμήμα Περιβάλλοντος (ΤΠ)
- Εταίροι:
  - 3 Αρμόδιες αρχές (Τμήμα Δασών, Υπηρεσία Θήρας και Πανίδας, Τμήμα Αλιείας και Θαλασσίων Ερευνών)
  - 3 ΜΚΟ (Terra Cypria, Πτηνολογικός Σύνδεσμος, ΟΠΟΚ)
  - 4 Πανεπιστήμια (ΑΠΚΥ, Frederick, ΕΚΠΑ, ΤΕΠΑΚ)
  - 3 Ιδιωτικοί Φορείς (Atlantis, IACO, AP Marine)



# Το έργο ΠΑΝΔΩΤΕΙΡΑ

## Αναμενόμενα Αποτελέσματα:

- Αποκατάσταση ειδών και οικοτόπων
- Εγκαθίδρυση δομών διαχείρισης σε περιοχές του δικτύου Natura 2000, εκτός κρατικής δασικής γης
- Διαχείριση ιδιωτικής γης σε περιοχές του δικτύου Natura 2000
- Αύξηση ευαισθητοποίησης και συμμετοχής εμπλεκόμενων φορέων στη διαχείριση του δικτύου Natura 2000
- Δημιουργία δομής για την κινητοποίηση πόρων και την προώθηση δράσεων σχετικών με τη διατήρηση των περιοχών του δικτύου Natura 2000





# ΕΥΧΑΡΙΣΤΩ

<https://pandoteira.cy>

ΤΜΗΜΑ ΠΕΡΙΒΑΛΛΟΝΤΟΣ. ΥΠΟΥΡΓΕΙΟ ΓΕΩΡΓΙΑΣ, ΑΓΡΟΤΙΚΗΣ ΑΝΑΠΤΥΞΗΣ ΚΑΙ ΠΕΡΙΒΑΛΛΟΝΤΟΣ



Με τη συγχρηματοδότηση του προγράμματος  
LIFE της Ευρωπαϊκής Ένωσης