

Εθνικό Δασικό Πάρκο Τροόδους

Σημασία και διαχείριση

Ευρωπαϊκή Ημέρα Natura 2000

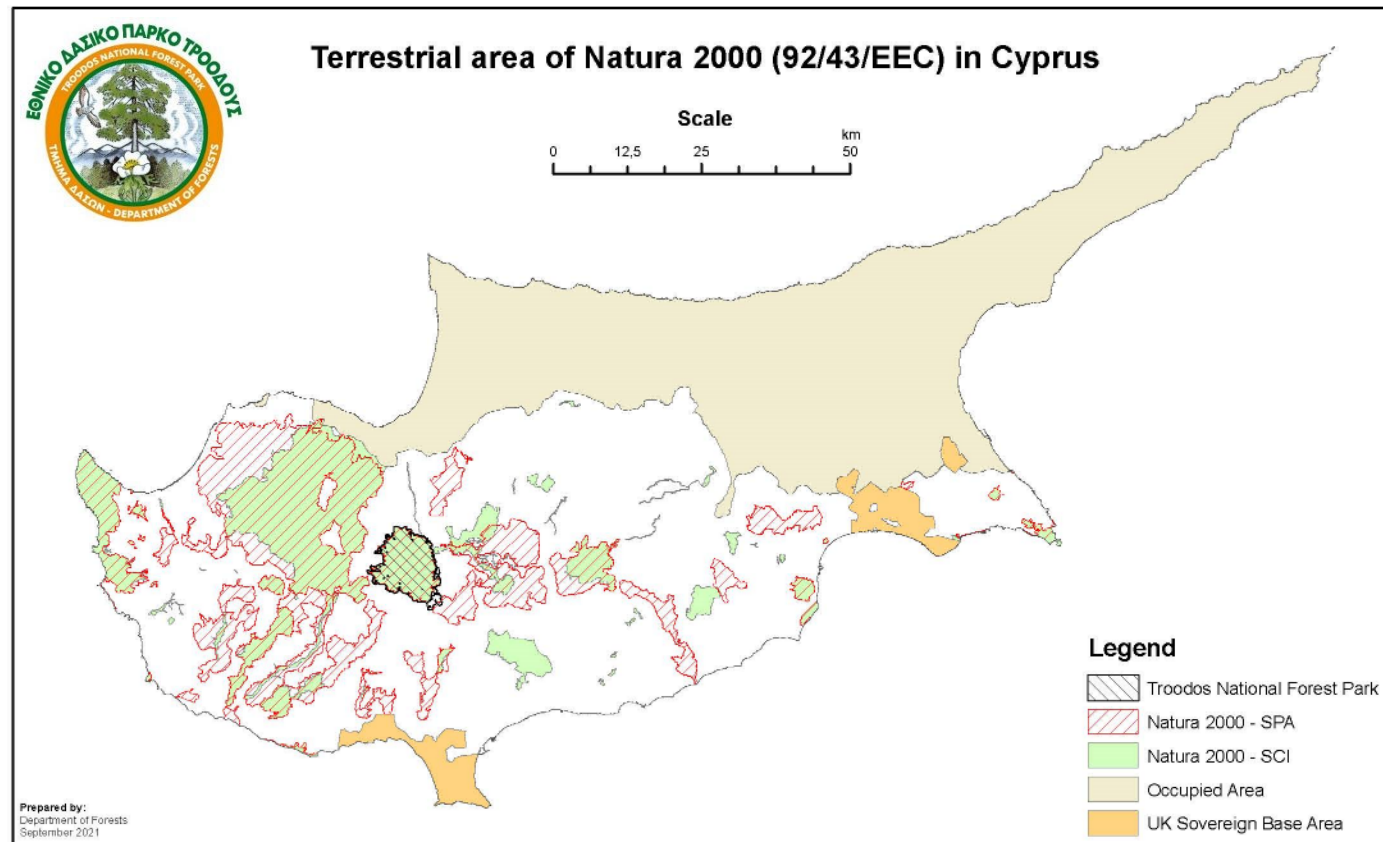
21 Μαΐου 2022

ΗΡΟΔΟΤΟΣ ΚΑΚΟΥΡΗΣ | Τομέας Πάρκων και Περιβάλλοντος | Τμήμα Δασών |
Τηλ.: 22805544 | ekakouris@fd.moa.gov.cy | Ιστοσελίδα: www.moa.gov.cy/forest



Γενικά στοιχεία

- Είναι η δασώδης έκταση που απλώνεται γύρω από την ψηλότερη κορυφή του Τροόδους
- Ψηλότερο σημείο: Χιονίστρα 1952 m
- Χαμηλότερο σημείο περιοχή Σαϊτά με υψόμετρο 600 m
- Η έκτασή του αντιστοιχεί 1% του νησιού (έκταση 91,5 km²/ 9251km²)
- Είναι Κρατικό Δάσος Ημερομηνία κήρυξης σε ΕΔΠ: 3.1.1992



Τι είναι ένα Εθνικό Δασικό Πάρκο;

Σύμφωνα με τον Περί Δασών Νόμο

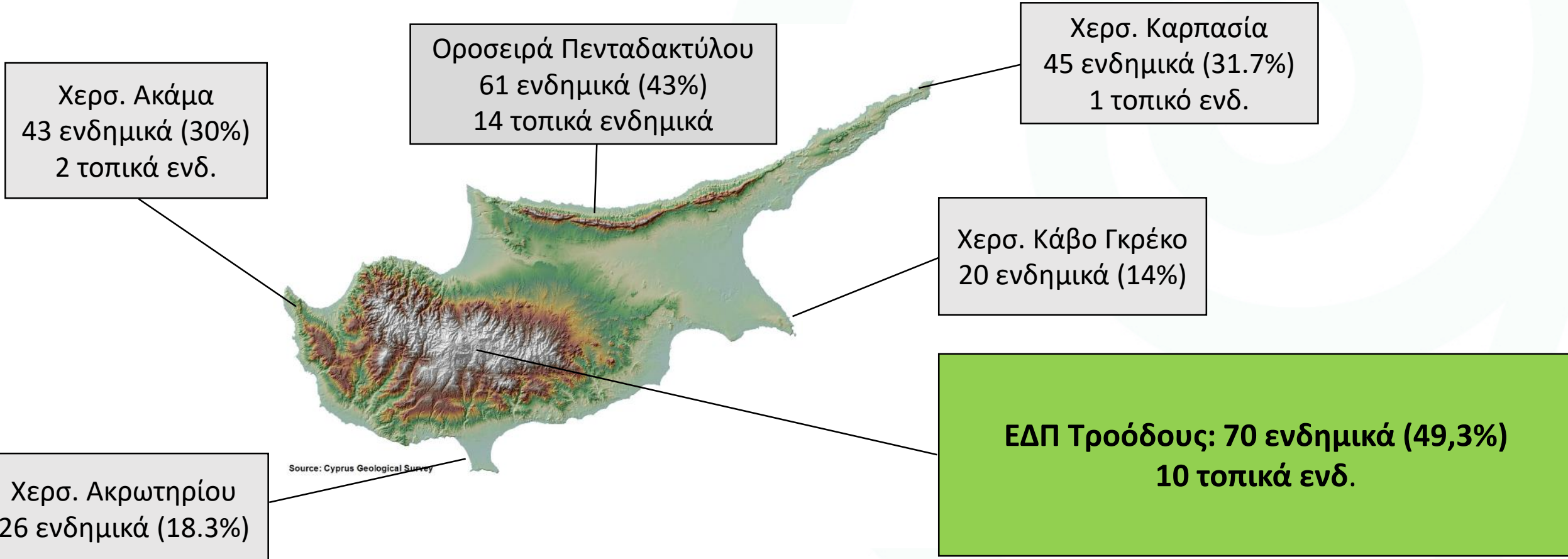
Εθνικό Δασικό Πάρκο, είναι περιοχή η οποία διατηρεί σε σημαντικό βαθμό τη **φυσικότητά** της, περιέχει σημαντικά στοιχεία **βιοποικιλότητας** /**τοπία** και παρέχει τη δυνατότητα για πνευματικές, επιστημονικές, εκπαιδευτικές και περιβαλλοντικά συμβατές αναψυχικές δραστηριότητες.



Γιατί είναι σημαντικό το ΕΔΠ Τροόδους

Το ΕΔΠ Τροόδους είναι ίσως το πολυτιμότερο ορεινό τοπίο της Κύπρου, είναι συνυφασμένο με τη διατήρηση της βιοποικιλότητας και αποτελεί πόλο προσέλκυσης επισκεπτών.

Είναι ένας παράδεισος για τη χλωρίδα αφού φιλοξενεί το μεγαλύτερο αριθμό ιθαγενών και ενδημικών φυτών από κάθε άλλη περιοχή της Κύπρου. Θεωρείται μια από τις 13 περιοχές με μεγάλο ποσοστό ποικιλίας φυτών στη Μεσόγειο και από τους πιο σημαντικούς ορεινούς βιότοπους χλωρίδας στην Ευρώπη.





Ροδή της Χιονίστρας
Rosa micrantha subsp. *chionistrae*

Ονόσμα του Τροόδους
Onosma troodi

Νεπέτα του Τροόδους
Nepeta troodi

Crocus cyprius



Alyssum cypricum

Pinguicula crystallina

Photos: Hand R., Hadjikyriakou G. N. & Christodoulou C. S. (ed.) 2011– (continuously updated): Flora of Cyprus – a dynamic checklist. Published at <http://www.flora-of-cyprus.eu/>

Γιατί είναι σημαντικό το ΕΔΠ Τροόδους

Φιλοξενεί πανίδα ιδιαίτερης οικολογικής αξίας

- πέραν των 100 ειδών άγριων πτηνών
- αξιοσημείωτη είναι η παρουσία του αγρινού και
- η σημασία του Τροόδους με τις παλιές γαλαρίες και κτήρια για τις νυχτερίδες



Μέτρα προστασίας και έργα



**Comanacy - Προστασία και Διαχείριση
περιοχών NATURA 2000 στην Κύπρο
LIFE04 NAT/CY/000013 2004 - 2008**



Προστασία των οικοτόπων Σερπεντινόφιλα
λιβάδια και Τυρφώνες του Τροόδου



Παρακολούθηση αναγέννησης στα δάση μαύρης
πεύκης – *Pinus nigra subsp. pallasiana*

**ICOSTACY LIFE09 NAT/CY/000247- Βελτιώνοντας
την κατάσταση διατήρησης ειδών πανίδας στην
Κύπρο: Από την αποκατάσταση των
μικροενδιαιτημάτων των ειδών έως τη
συνεκτικότητα του οικολογικού τοπίου 2010 - 2014**

JUNIPERCY - Βελτίωση της κατάστασης διατήρησης του οικοτόπου προτεραιότητας 9560* (Ενδημικά Δάση με Juniperus spp.) στην Κύπρο
LIFE10 NAT/CY/000717 2012 - 2015



LIFE-KEDROS - Ολιστική διαχείριση του οικοτόπου προτεραιότητας 9590* στην περιοχή του Δικτύου Natura 2000 Κοιλάδα Κέδρων-Κάμπος LIFE15 NAT/CY/000850 2016-2020

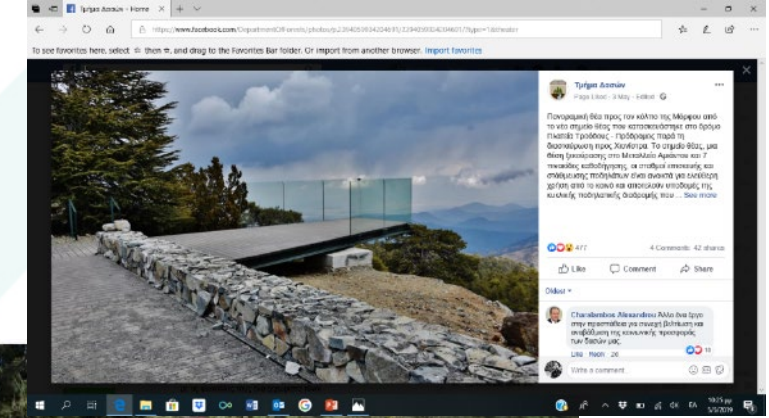




iLIFE-TROODOS - «Εθνικό Δασικό Πάρκο Τροόδους: Προώθηση φυσικών αξιών και οικοσυστημικών υπηρεσιών»
LIFE16 GIE/CY/000709 2017-2020



ι4WALKer - Εμπλουτισμός Τουριστικών Υποδομών και Υπηρεσιών και Αναδιοργάνωση Συστήματος Διαχείρισης και Προβολής Περιπατητικών Διαδρομών σε νησιωτικές περιοχές

ΓΕΩ.ΤΟΠΙ.Α - ΓΕΩΤΟΥΡΙΣΜΟΣ και ΤΟΠΙΚΗ ΑΝΑΠΤΥΞΗ GEO-IN & GEOSTARS







Ευχαριστώ



Με τη συγχρηματοδότηση του προγράμματος
LIFE της Ευρωπαϊκής Ένωσης

